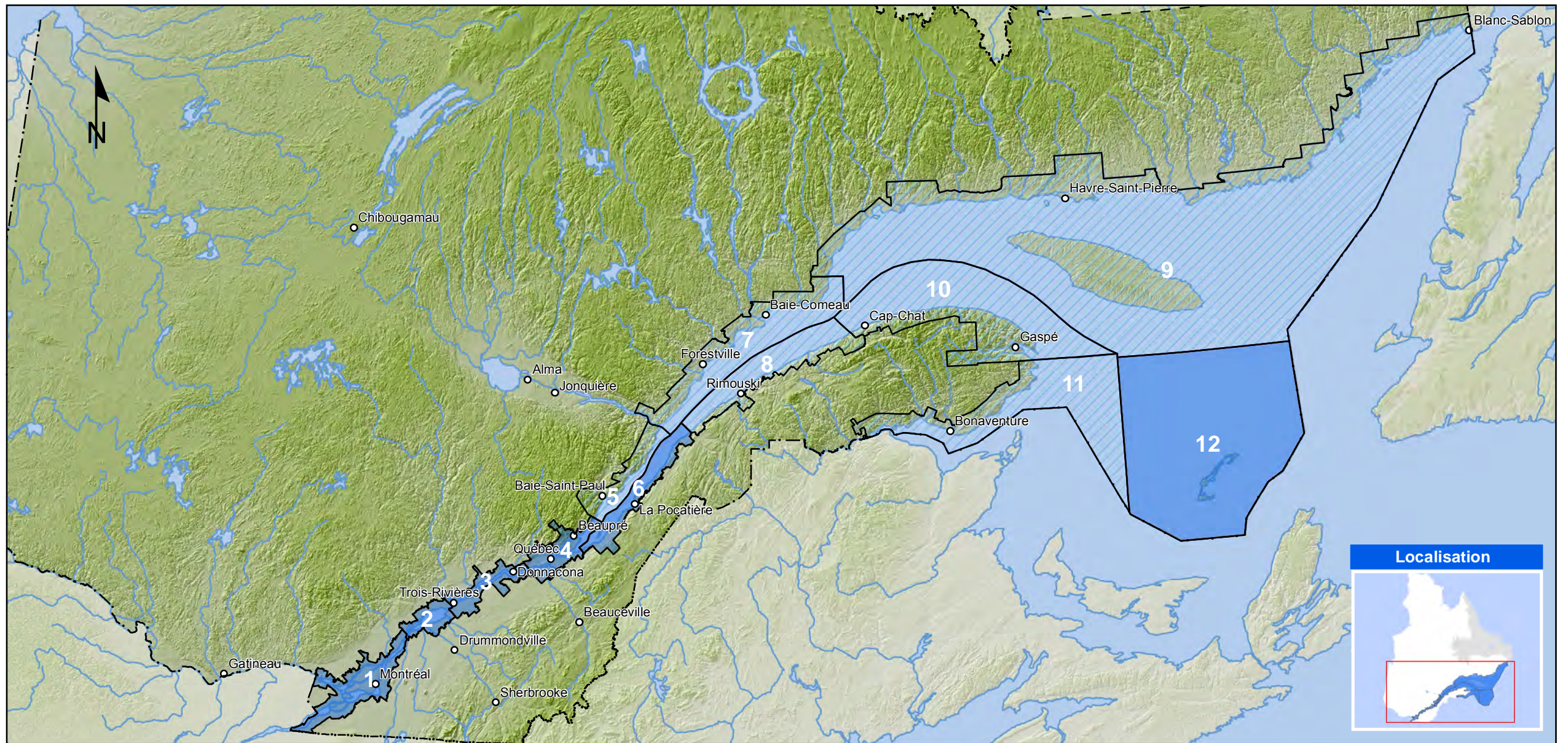




Zones de gestion intégrée des ressources en eau du Saint-Laurent

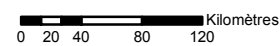


-  Table de concertation régionale en activité
- TCR 1 - Haut Saint-Laurent et Grand Montréal
- TCR 2 - Lac Saint-Pierre
- TCR 3 - Estuaire fluvial
- TCR 4 - Région de Québec
- TCR 6 - Sud de l'estuaire moyen
- TCR 12 - Îles-de-la-Madeleine
- Frontière interprovinciale
- Frontière internationale

-  Table de concertation régionale à venir
- Zone 5 - Nord de l'estuaire moyen
- Zone 7 - Nord de l'estuaire maritime
- Zone 8 - Sud de l'estuaire maritime
- Zone 9 - Nord du golfe
- Zone 10 - Sud du golfe
- Zone 11 - Baie-des-Chaleurs
- Frontière Québec - Terre-Neuve-et-Labrador (non définitive)

Projection cartographique

Lambert Conforme Conique
Datum NAD 83



1:5 000 000

Sources des données

Frontières
Hydrographie
Municipalités
Mesure de niveau d'élévation
Zones de gestion intégrée

SDA 20K
BDAT 100K
BDTA 100K
BDTQ 250K
MDDELCC

Réalisation

Direction de la gestion intégrée de l'eau
Direction générale des politiques de l'eau

Note : Le présent document n'a aucune portée légale.
© Gouvernement du Québec
Novembre 2016

**Développement durable,
Environnement et Lutte
contre les changements
climatiques**

Québec 